








PLAN DE DELIMITACIÓN DEL SUELO URBANO (PDSU)



EXCMO. AYUNTAMIENTO DE NAVALCÁN (TOLEDO)



LEYENDA:

- | | | |
|---|---|--|
|  USO MAYORITARIO RESIDENCIAL |  USO MAYORITARIO ALMACENES |  SOLARES SIN USO DADO DE ALTA EN CATASTRO |
|  USO MAYORITARIO TERCARIO |  EQUIPAMIENTO PUBLICO | |
|  USO MAYORITARIO INDUSTRIAL |  ZONAS VERDES | |

NOTA: CALCULADO A PARTIR DE DATOS CATASTRALES. SE SEÑALA EL USO CON MAYOR SUPERFICIE CONSTRUIDA EN CADA PARCELA.

MAYO 2012

DOCUMENTO EXPOSICIÓN PÚBLICA

EL ARO. REDACTOR:

PLANO DE INFORMACION

USOS EXISTENTES EN EL CASCO URBANO

TOMAS MARIN RUBIO

ESCALA: 1:5.000

0 50 100 150m

PLANO:

I-10